







ISIKLIKE KASUTUSÕIGUSTE SEADMISE LEPINGU LISA

ISIKLIKU KASUTUSÕIGUSE ALA PLAAN 14-1  
 22130 Tartu-Ülenurme tee km 1,71-1,72  
 Katastriüksus: 22130 Tartu-Ülenurme tee L1, 94901:007:0699  
 Isikliku kasutusõiguse ala suurus: 35 m<sup>2</sup>  
 Liinirajatise pikkus: 20 m

Conx PM töö nr 1959, EST-SIDE-12\_2  
 Koostaja: Mari-Liis Kell

TINGMÄRGID

-  Katastriüksusele projekteeritud sidekanalisatsioon
-  Isikliku kasutusõiguse ala
-  Lepingu objektiks oleva katastriüksuse piir
-  Katastriüksuste piirid
-  Projekteeritud kaitsetoru








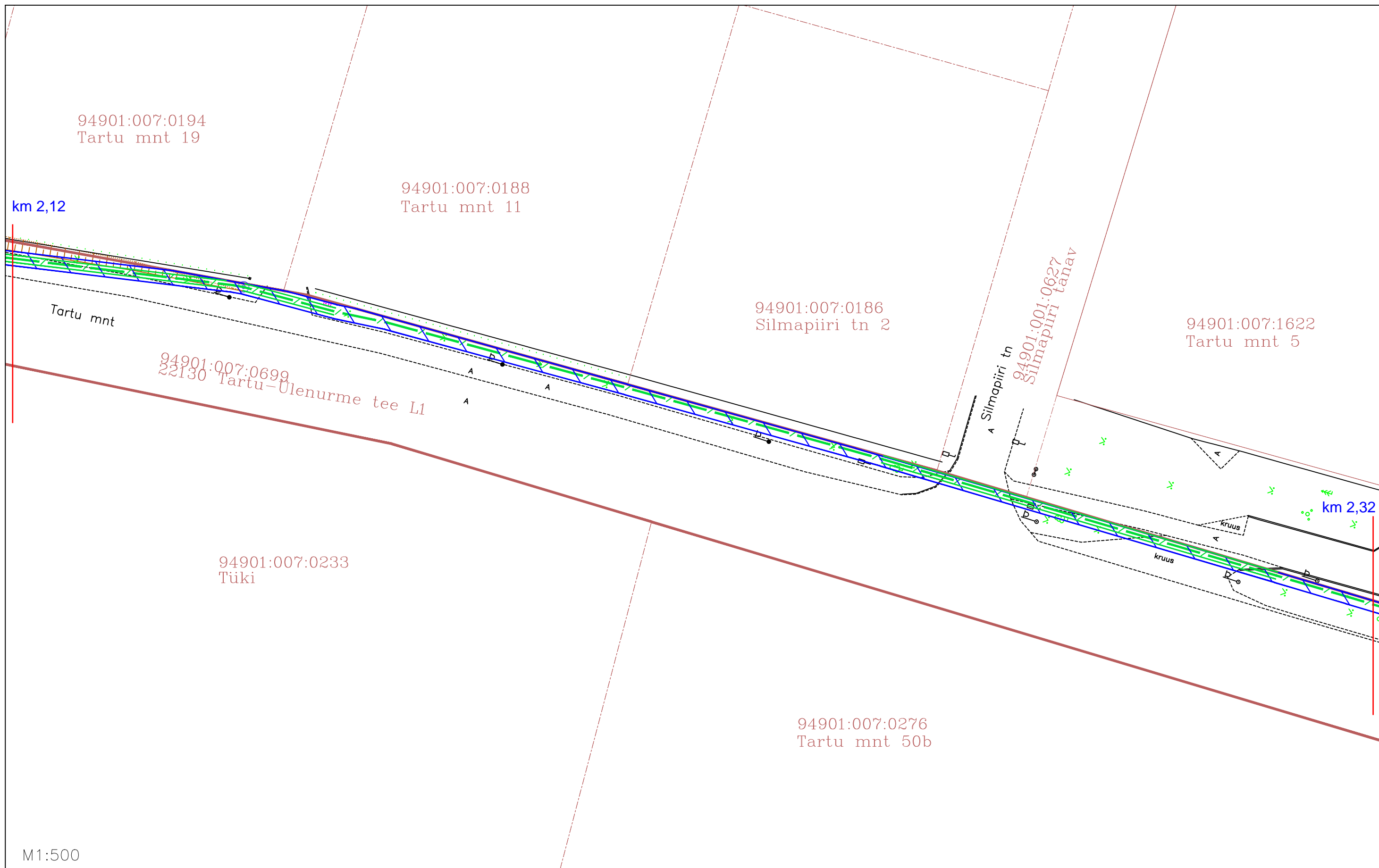
M1:500

ISIKLIKE KASUTUSÕIGUSTE SEADMISE LEPINGU LISA






ISIKLIKU KASUTUSÕIGUSE ALA PLAAN 14-2  
 22130 Tartu-Ülenurme tee km 1,92-2,12  
 Katastriüksus: 22130 Tartu-Ülenurme tee L1, 94901:007:0699  
 Isikliku kasutusõiguse ala suurus: 762 m<sup>2</sup>  
 Liinirajatise pikkus: 462 m  
 Conx PM töö nr 1959, EST-SIDE-12\_2  
 Koostaja: Mari-Liis Kell

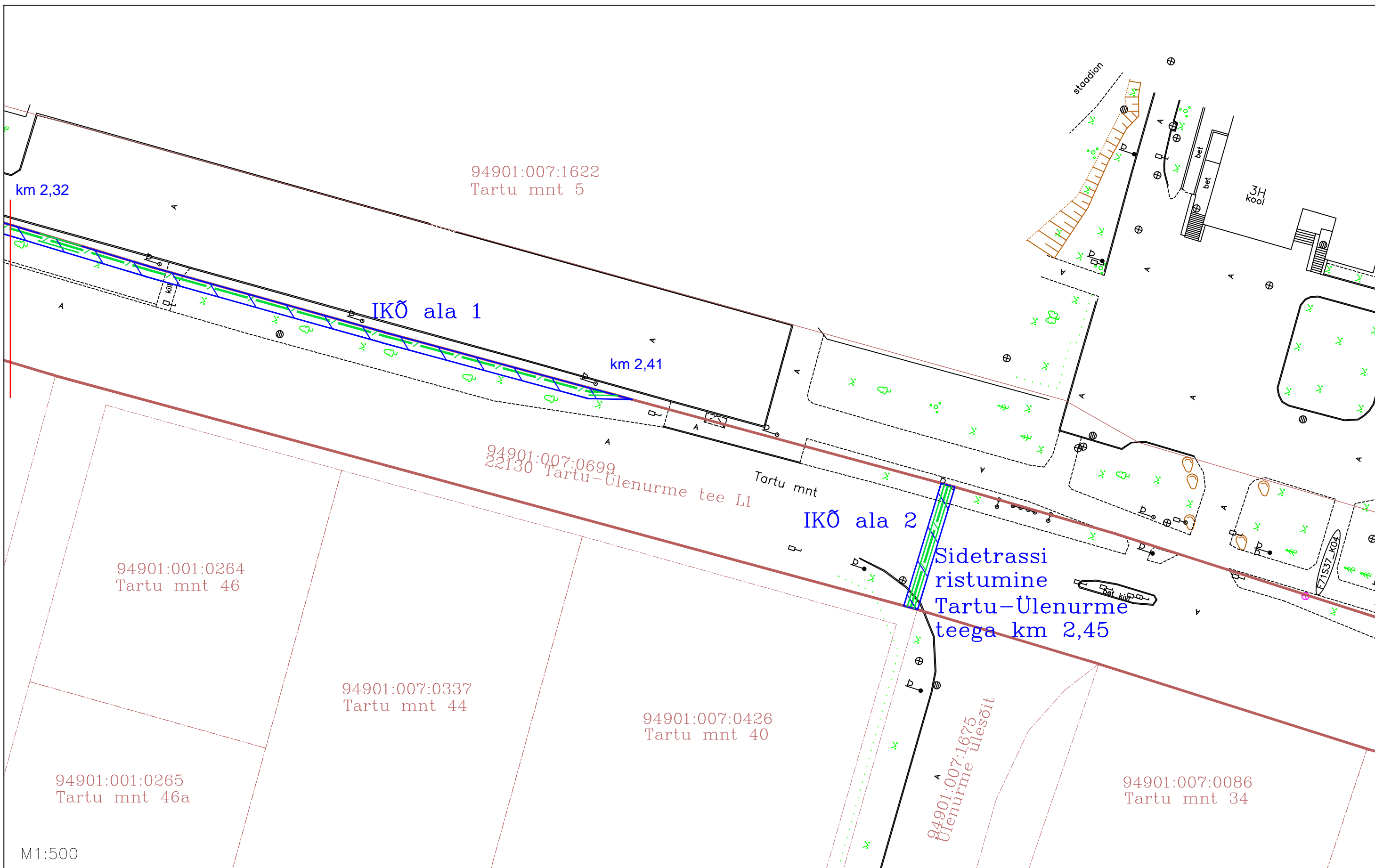
TINGMÄRGID

-  Katastriüksusele projekteeritud sidekanalisatsioon
-  Isikliku kasutusõiguse ala
-  Lepingu objektiks oleva katastriüksuse piir
-  Katastriüksuste piirid
-  Projekteeritud kaitsetoru



ISIKLIKE KASUTUSÕIGUSTE SEADMISE LEPINGU LISA  
 ISIKLIKU KASUTUSÕIGUSE ALA PLAAN 14-3  
 22130 Tartu-Ülenurme tee km 2,12-2,32  
 Katastriüksus: 22130 Tartu-Ülenurme tee L1, 94901:007:0699  
 Isikliku kasutusõiguse ala suurus: 762 m<sup>2</sup>  
 Liinirajatise pikkus: 462 m  
 Conx PM töö nr 1959, EST-SIDE-12\_2  
 Koostaja: Mari-Liis Kell






- TINGMÄRGID
-  Katastriüksusele projekteeritud sidekanalisatsioon
  -  Isikliku kasutusõiguse ala
  -  Lepingu objektiks oleva katastriüksuse piir
  -  Katastriüksuste piirid
  -  Projekteeritud kaitsetoru

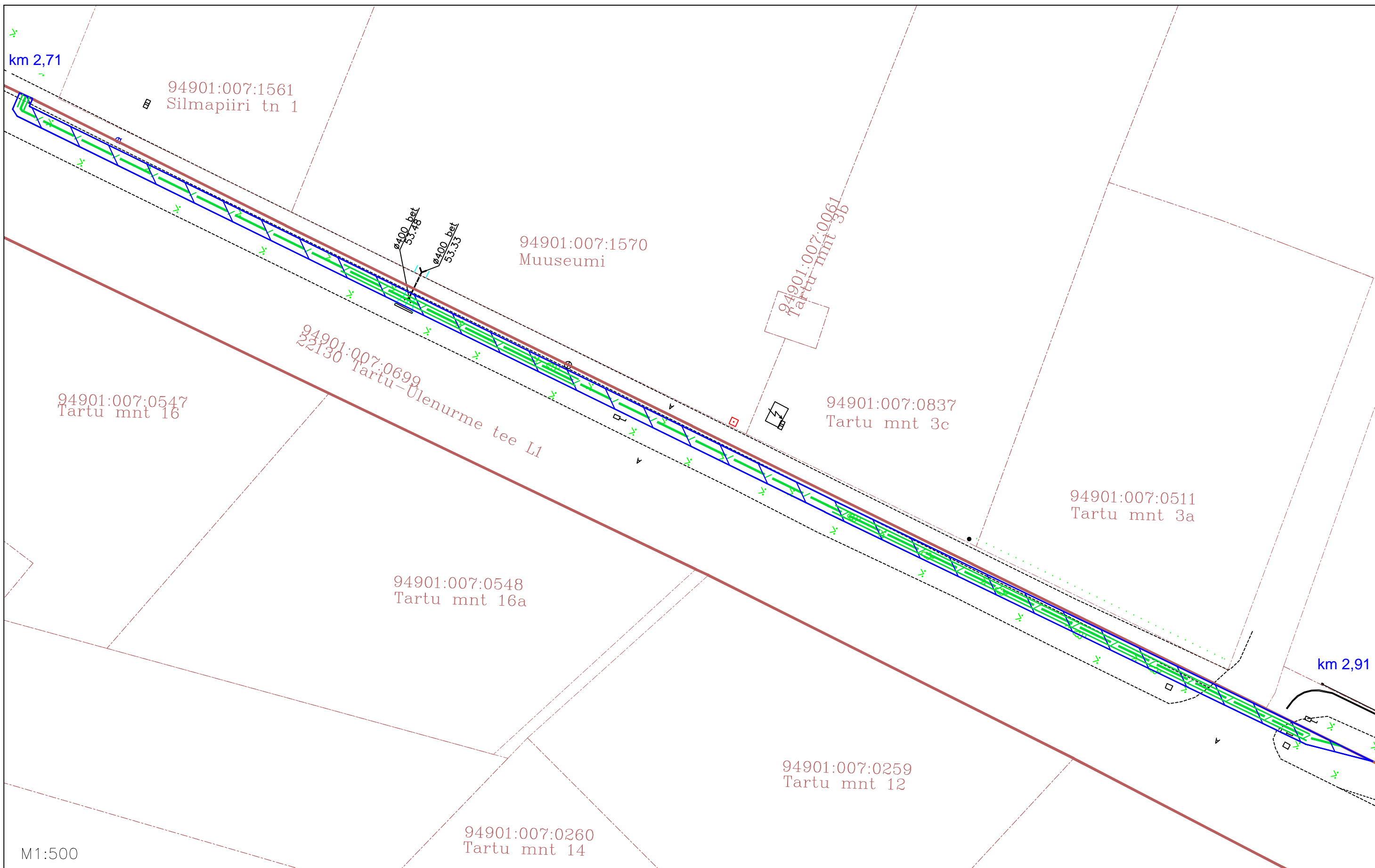


ISIKLIKE KASUTUSÕIGUSTE SEADMISE LEPINGU LISA

ISIKLIKU KASUTUSÕIGUSE ALA PLAAN 14-4  
 22130 Tartu-Ülenurme tee km 2,32-2,41; 2,45  
 Katastriüksus: 22130 Tartu-Ülenurme tee L1, 94901:007:0699  
 Isikliku kasutusõiguse ala suurus: IKÕ ala 1 - 762 m<sup>2</sup>; IKÕ ala 2 - 36 m<sup>2</sup>  
 Liinirajalise pikkus: IKÕ ala 1 - 462 m, IKÕ ala 2 - 18 m  
 Conx PM töö nr 1959, EST-SIDE-12\_2  
 Koostaja: Mari-Liis Kell

TINGMÄRGID

-  Katastriüksusele projekteeritud sidekanalisatsioon
-  Isikliku kasutusõiguse ala
-  Lepingu objektiks oleva katastriüksuse piir
-  Katastriüksuste piirid
-  Projekteeritud kaitsetoru








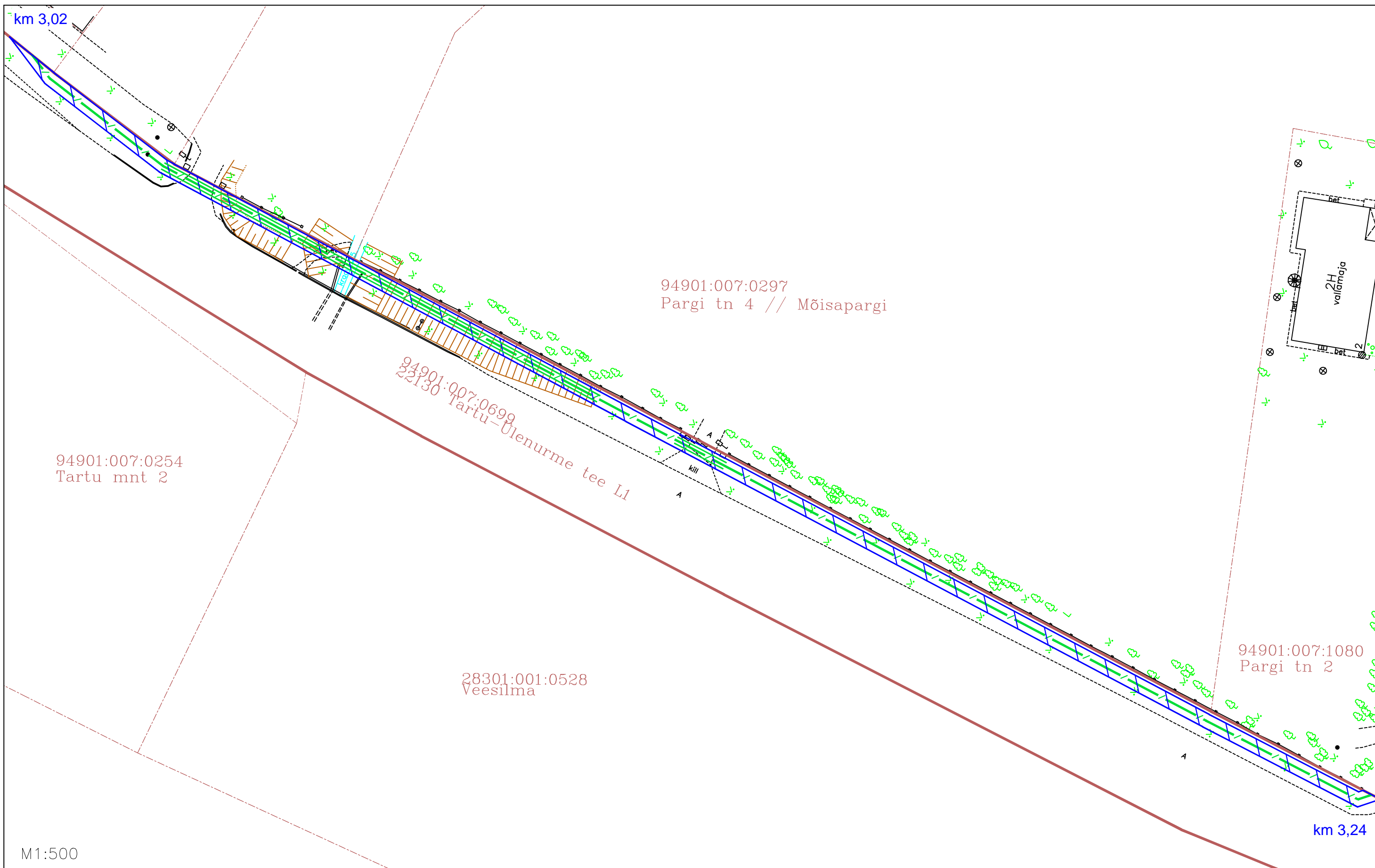
ISIKLIKE KASUTUSÕIGUSTE SEADMISE LEPINGU LISA

ISIKLIKU KASUTUSÕIGUSE ALA PLAAN 14-5  
 22130 Tartu-Ülenurme tee km 2,71-2,91  
 Katastriüksus: 22130 Tartu-Ülenurme tee L1, 94901:007:0699  
 Isikliku kasutusõiguse ala suurus: 416 m<sup>2</sup>  
 Liinirajatise pikkus: 208 m

Conx PM töö nr 1959, EST-SIDE-12\_2  
 Koostaja: Mari-Liis Kell

TINGMÄRGID

-  Katastriüksusele projekteeritud sidekanalisatsioon
-  Isikliku kasutusõiguse ala
-  Lepingu objektiks oleva katastriüksuse piir
-  Katastriüksuste piirid
-  Projekteeritud kaitsetoru








ISIKLIKE KASUTUSÕIGUSTE SEADMISE LEPINGU LISA

ISIKLIKU KASUTUSÕIGUSE ALA PLAAN 14-6  
 22130 Tartu-Ülenurme tee km 3,02-3,24  
 Katastriüksus: 22130 Tartu-Ülenurme tee L1, 94901:007:0699

Isikliku kasutusõiguse ala suurus: 441 m<sup>2</sup>  
 Liinirajatise pikkus: 221 m

Conx PM töö nr 1959, EST-SIDE-12\_2  
 Koostaja: Mari-Liis Kell

TINGMÄRGID

-  Katastriüksusele projekteeritud sidekanalisatsioon
-  Isikliku kasutusõiguse ala
-  Lepingu objektiks oleva katastriüksuse piir
-  Katastriüksuste piirid
-  Projekteeritud kaitsetoru