






Sidetrassi  
ristumine  
Tõrvandi-Roiu\_Uniküla  
tee km 0,19

km 0,19

km 0,02

ISIKLIKE KASUTUSÕIGUSTE SEADMISE LEPINGU LISA  
 ISIKLIKU KASUTUSÕIGUSE ALA PLAAN 16-1  
 22140 Tõrvandi-Roiu-Uniküla tee km 0,00-0,19  
 Katastriüksus: 22140 Tõrvandi-Roiu-Uniküla tee, 94901:006:0272  
 Isikliku kasutusõiguse ala suurus: 265 m<sup>2</sup>  
 Liinirajatise pikkus: 171 m  
 Conx PM töö nr 1959, EST-SIDE-12\_2  
 Koostaja: Mari-Liis Kell

- TINGMÄRGID
-  Katastriüksusele projekteeritud sidekanalisatsioon
  -  Isikliku kasutusõiguse ala
  -  Lepingu objektiks oleva katastriüksuse piir
  -  Katastriüksuste piirid
  -  Projekteeritud kaitsetoru