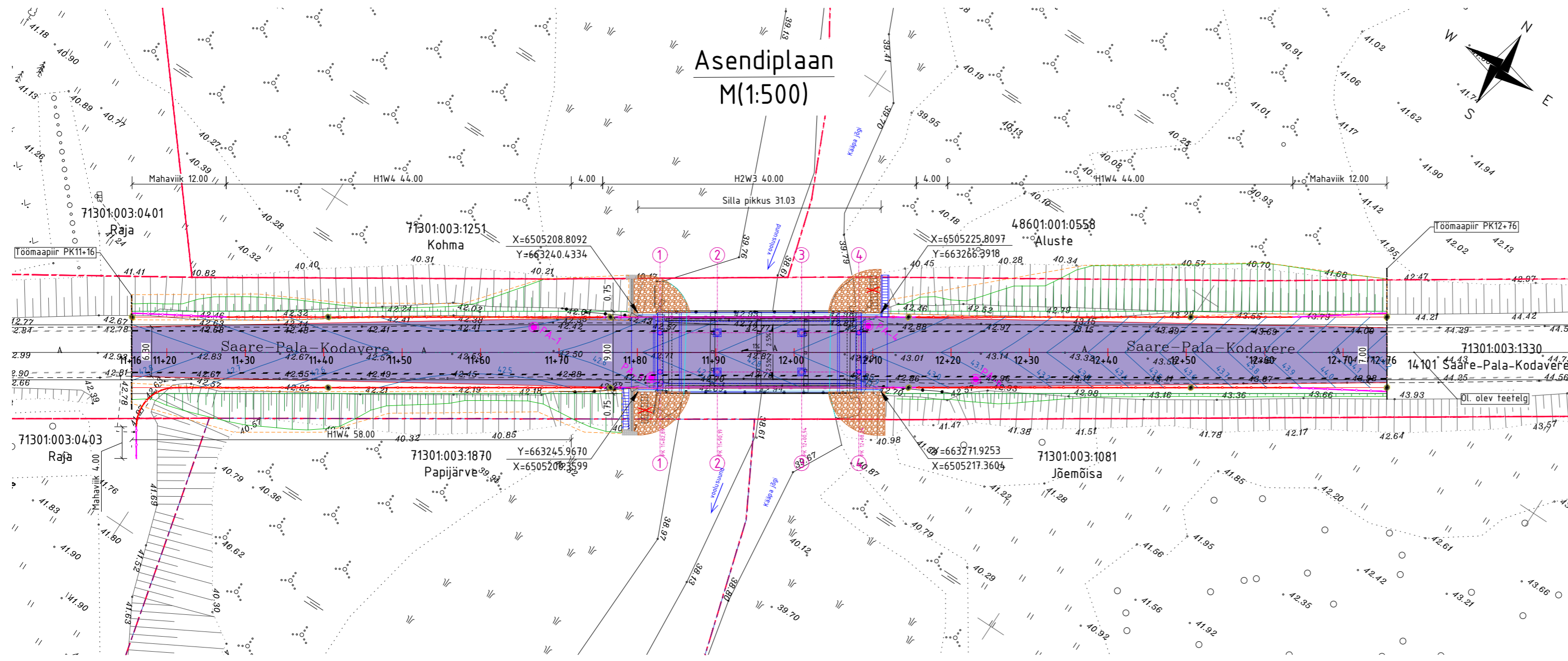








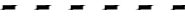





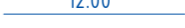



SAARE

KODAVERE

### Asendiplaan M(1:500)




Tingmärgid:

-  Projekteeritud sõidutee asfaltbetoonkate
-  Projekteeritud tee telg
-  Projekteeritud asfaltkatte serv
-  Katastripiir
-  Nõlva reljeef
-  Projekteeritud töömahtude piir
-  Projekteeritud teekattemärgistus
-  Olemasolev teekattemärgistus
-  Projekteeritud pörkepiire
-  Projekteeritud sillapiire
-  Projekteeritud pörkepiirde mahaviik
-  Projekteeritud tähispost
-  Projekteeritud horisontaal ja kõrgusarv
-  Geoloogilise uuringupunkti asukoht
-  Likvideeritav rajatis
-  Munakivid D400-600mm, geotekstiilil

Märkused:

1. Geodeetiline plaan koostatud OÜ REIB töö nr TT-5707T, teostatud 2020a.
2. Geoloogilised uuringud teostatud OÜ REIB töö nr GE-2910, teostatud 2020a.
3. Koordinaadid L-EST97 süsteemis, kõrgused EH2000 süsteemis.
4. Sillal ja sõiduteel kasutatavad piirded:
  - Sillal - H2W3 (ankurdatav, rammitav)
  - Pealesõidul - H1W4 (rammitav)
  - Üleminek H2W3 - H1W4 (rammitav)
  - Piirde lõpp - mahaviik (rammitav)
5. Sõidutee parameetrid:
  - Sillal - asfaltkate, 9m sõidutee gabariit (piirete vahe)
  - Pealesõidul - asfaltkate, katte laius viia projektala ulatuses kokku olemasoleva katendiga.
6. Nõlva- ja kaldakindlustus: munakivikindlustus D400-600, geotekstiilil.
7. Vetejuhtimine lahendatud katendi piki- ja põikkalletega. Allavoolurennid silla otses rajada vett suunavalt betoonalusele C20/25 paigaldatud munakividest D100-150.
8. Enne piirde mahaviike 25m paigaldada valge helkuriga tähispost.
9. Joonistel on kõik mõõdud ja kõrgusmärgid antud meetrites.

 Selektor Projekt OÜ reg kood 12503887 Pärnu mnt 186, 11624 Tallinn Tel 56 965 000, selektor@selektor.ee		TELLUJA MAANTEEMET	
		TOO NIMI JÕEMÕISA SILLA REKONSTRUEERIMISE PÕHIPROJEKT	
MTR reg. nr.: EEP003348 TEL002841		OBJEKT T14101 Saare-Pala-Kodavere km 1,195 Jõemõisa sild nr 491	
PROJEKTEERIJAL J. Vanamõisa	ALLKIRI	KUIUPÄEV 04.02.2021	JOOINISE NIMETUS
PROJEKTEERIJAL E. Reinsalu	ALLKIRI	KUIUPÄEV 04.02.2021	Asendiplaan
PROJEKTUJUHT T. Jõe	ALLKIRI	KUIUPÄEV 04.02.2021	PROJ NR P20011
		JOONISE NR TS-4-01	PROJ ETAPP Põhiprojekt
		MÕÖTKAVA 1:200	REV 0